



Légende	
	Départ du parcours
	Clou directionnel
	Parcours de découverte
	Parc - Jardin - Square
	Lieu d'intérêt - Ayant disparu
	Monument historique
	Point de vue
	Office de Tourisme
	Voie verte
	EuroVélo 6
	Parking
	Toilettes


Conception et réalisation graphique : Pôle Culture et Communication
Ville de Bourbon-Lancy - Janvier 2019 - Tous droits réservés ©



Parcours de découverte
de Bourbon-Lancy



L'Histoire d'une Ville d'eaux



Mairie de Bourbon-Lancy
Place de la Mairie
71140 Bourbon-Lancy
03 85 89 23 23
mairie@bourbon-lancy.fr
www.bourbon-lancy.fr



IPNS - Ne pas jeter sur la voie publique

À découvrir sur et autour du parcours

- | | |
|--|--|
| 1 • Anciennes courses de chaises à porteurs | 17 • Musée archéologique du Breuil |
| 2 • Villa Richard | 18 • Ancienne Chapelle de Saint-Prix |
| 3 • Ancienne Paroisse Saint-Léger | 19 • Hôpital d'Aligre |
| 4 • Ancien Hôtel Saint-Léger | 20 • Statues du Marquis et de la Marquise d'Aligre |
| 5 • Villa des Fleurs | 21 • Anciens Thermes de l'Hôpital |
| 6 • Ancien Casino de jeux | 22 • Kiosque à musique |
| 7 • Ancien Hôtel des Bains | 23 • Collecteur romain (aqueduc souterrain) |
| 8 • Villa Médicis (Actuelle Résidence Richelieu) | 24 • Salle Saint-Léger (ancienne piscine et usine d'embouteillage) |
| 9 • Potinière de la Reine | 25 • Grand Hôtel (ancien Couvent des Visitandines) |
| 10 • Ancien Hôtel du Parc | 26 • Établissement thermal |
| 11 • Villas jumelles | |
| 12 • Villa des Marronniers | |
| 13 • Villa Rachel | |
| 14 • Chalet du Pont de pierres blanches | |
| 15 • Colonne romaine | |
| 16 • Fouilles archéologiques de 1984 à 1986 | |

